

Biotoptypen, Olaf von Drachenfels, NLWKN, 3/2021:

- A Acker
- BZH Zierhecke
- FGZ Sonstiger Graben
- GRA Scherrasen
- HEB Einzelbaum/Baumgruppe, Siedlungsraum
- HWM Strauch-Baumwallhecke
- OVS Versiegelte Fläche
- PHZ Neuzeitlicher Ziergarten
- UHM Halbruderale Gras- u. Staudenflur, mittlerer Standorte




Altersstrukturklassen, Olaf von Drachenfels, NLWKN:

- J BHD bis 7cm
- I BHD 7cm - 20cm
- II BHD 21cm - 50cm
- III BHD 51cm - 80cm
- IV BHD ab 80cm
- BHDDurchmesser in Brusthöhe

Gehölzarten:

- Bi Sandbirke (*Betula pendula*)
- Br Brombeere (*Rubus fruticosus*)
- BU Rotbuche (*Fagus sylvatica*)
- Ei Stieleiche (*Quercus robur*)
- FI Fichte (*Picea spec.*)
- Ha Hasel (*Corylus avellana*)
- KL Kirschlorbeer (*Prunus laurocerasus*)
- LI Winterlinde (*Tilia cordata*)
- ObstObstbaum
- Sz Scheinzypresse (*Chamaecyparis spec.*)
- Tas Tanne (*Abies spec.*)
- WEI Weide (*Salix spec.*)

Planzeichen:

-  Geltungsbereich
-  Gehölze
-  Wallhecke



Auftraggeber: Gemeinde Spelle OT Varenrode Hauptstraße 43 48480 Spelle	
Projekt: B-Plan Nr. 106 "Westlich der Bönnestrasse"	
Plan: Biotypenkartierung Bestandsaufnahme 11/2022	
Datum:	05.12.2022 14.06.2024
Bearbeiter:	KR/PE
Plan Nr.:	1
Maßstab:	1:1.000 A3
<small> Kötter Landschaftsarchitekten, Dipl.-Ing. (FH) Hans-Michael Kötter (AKN) Im Grunde 3, 49808 Lingen (Ems), Fon: 0591/40108189 Am Sonnenbach 16, 49088 Osterrade, Fon: 0541/589153 Email: koetter@koeetter-landschaftsarchitekten.de </small>	